

# DECOUVERTE DE LA CORSE

Arrivée le samedi 8 Octobre à l'aube dans le port d'AJACCIO, notre guide PAUL a réuni les 38 membres du groupe pour une photo de famille.





Sur une butte en haut du cours Grandval, artère élégante d'Ajaccio du XIXe siècle, un chaos de blocs de granite forme la grotte du Casone. Ici on aime à dire que le jeune Bonaparte se retirait pour lire et imaginer son avenir. Au sommet d'un grand escalier, une statue de Napoléon 1<sup>er</sup> coiffé du bicorne, commémore l'homme et son œuvre, avec l'inscription dans la pierre de ses réalisations phares telles que : le Code Civil, l'Université ou la Banque de France.

Arrivés aux îles Sanguinaires, nous découvriâmes la tour génoise de la PARATA, une des 67 tours encore visibles érigées pour défendre l'île face aux Pisans et aux Ottomans.



**Repartis vers la ville, c'est sous la musique de MARINELLA que nous faisons halte devant la propriété de TINO ROSSI. Les voyageurs se sont réveillés.**



Les bateaux de pêche dans le port Tino Rossi.

C'est sur la place que PAUL nous présente la famille BONAPARTE et la cité impériale.

Napoléon Bonaparte est né le 15 août 1769 à Ajaccio et mort le 5 mai 1821 sur l'île de Sainte-Hélène (second enfant de Charles Bonaparte et Letizia Ramolino). Napoléon arrive dans l'Aube à l'âge de 9 ans, et intègre l'école de préparation militaire royale de Brienne-le-Château, le 15 mai 1779 (grâce à la caution du Comte de Marbeuf, Gouverneur de Corse). Bonaparte devient en 1793 Général dans les armées de la Première République Française, née de la Révolution. Il est notamment Commandant en chef de l'armée d'Italie, puis de l'armée d'Orient. Arrivé au pouvoir en



1799 par le coup d'État du 18 Brumaire, il est Premier Consul - Consul à vie à partir du 2 août 1802 et jusqu'au 18 mai 1804 (date à laquelle l'Empire est proclamé par un sénatus-consulte suivi d'un plébiscite). Il est sacré Empereur, en la Cathédrale Notre-Dame de Paris, le 2 décembre 1804, par le pape Pie VII.



Ses victoires lui permettent d'annexer à la France de vastes territoires et de gouverner sur la majeure partie de l'Europe continentale. Il place les membres de sa famille sur les trônes de plusieurs royaumes : Joseph à Naples puis en Espagne, Louis en Hollande, Jérôme en Westphalie et son beau-frère Joachim Murat à Naples. Il crée également un duché de Varsovie, sans restaurer formellement l'indépendance polonaise, et soumet temporairement à son influence des puissances vaincues telles que le Royaume de Prusse et l'Empire d'Autriche.

L'année 1815 marque la fin du Premier Empire et la chute de Napoléon. Pourtant, l'évolution d'Ajaccio ne cesse pas, et la ville poursuit son développement.

En 1848, la loi d'exil bannissant les Bonaparte de France depuis 1815 est abrogée, et quelques mois plus tard, Louis-Napoléon Bonaparte est élu Président de la République. Il devient Empereur, comme son oncle Napoléon I<sup>er</sup>, le 2 décembre 1852 sous le nom de Napoléon III.

Le Second Empire est une période faste pour Ajaccio, car la ville se transforme sous l'initiative des pouvoirs publics, mais également grâce à l'investissement de quelques particuliers proches de l'Empereur. C'est à cette époque que le culte napoléonien prend tout son sens. Les places publiques sont décorées par des statues en l'honneur de la famille impériale, la maison Bonaparte est restaurée, le musée Fesch ouvre ses portes, et la Chapelle impériale est enfin construite.

Mais le Second Empire est également synonyme d'explosion économique du fait du développement touristique. Napoléon III a pour ambition de faire d'Ajaccio une station balnéaire rivale des stations de la Côte d'Azur et de la Côte Basque.

Si Napoléon I<sup>er</sup> n'est jamais revenu en Corse une fois devenu Empereur, Napoléon III lui agit différemment et arrive à Ajaccio en septembre 1860, en compagnie de l'Impératrice Eugénie.

Dans son discours, il annonce : « La Corse n'est pas un département comme les autres, c'est une famille, je suis venu pour étudier ses besoins et je serai heureux de les satisfaire ».

Le temps de cette courte visite, Napoléon III fait de nombreuses promesses aux Ajacciens sur la construction d'une nouvelle jetée, d'une nouvelle cathédrale, le prolongement du quai Napoléon, l'alimentation en eau potable ... Il en tiendra beaucoup...Le deuxième domaine où se concrétise, en Corse, la bonne fortune du Second Empire, c'est l'embellissement des villes qui voit Ajaccio se tailler la part du lion. Outre les mouvements déjà signalés, on construit l'Ecole Normale, l'hospice, l'évêché, tandis qu'on ouvre le Cours Grandval, et que l'on prolonge le Cours Napoléon vers le nord. Dans le même temps le port est considérablement amélioré.



Visite à la pointe de la Parata avec une vue sur les îles Sanguinaires et les fameuses tours de guet nombreuses sur le littoral Corse.



Sur le port un intérêt pour les poissons oblades et daurades coryphènes mais c'est avec les vins, charcuterie et fromages corses que commencent l'apéritif sur le marché d'Ajaccio.







Repas bien mérité au restaurant Brasserie du Port :





Retour sur Ajaccio et arrêt devant la Cathédrale SANTA MARIA ASSUNTA de Giacomo Della Porta de style baroque où fut baptisé Napoléon le 21 juillet 1771. La Cathédrale Sainte-Marie de l'Assomption est située dans la ville nouvelle génoise. Sa façade ocre, son dôme imposant et ses chapelles richement décorées dans le style baroque lui confèrent un irrésistible charme. La Cathédrale est remarquable par son beau maître-autel.



Vue de la nef et du chœur  
de la cathédrale d'Ajaccio

Décor peint du transept et du  
chœur et le maître-autel offert  
par Élisabeth Bonaparte en 1811

Chapelle du Rosaire



Après une visite de la citadelle en cours de rénovation, un arrêt devant la statue de PASCAL PAOLI




Les années 1700 marquèrent les plus importants combats des corses vers l'indépendance. Des figures emblématiques de la résistance corse s'élevèrent, dont notamment Pascal Paoli, proclamé en 1755 Général en chef de la nation corse, en charge de mener l'île vers l'indépendance : ce qu'il fit ! Il rédigea une première constitution inspirée de l'Esprit des Lumières, qui fit de la Corse, la première région au monde à bénéficier d'un état démocratique moderne, et à donner le droit de vote aux femmes (avant la Guerre d'Indépendance américaine et la Révolution Française) Peu de monde connaît cette partie de l'histoire de la Corse, pourtant si importante aux yeux des insulaires !





Installation à l'hôtel MERCURE d'AJACCIO et dîner froid en ville !



Les trois sœurs !

Le lendemain dimanche 9 Octobre, après un petit déjeuner « nocturne » départ vers le golfe de SAGONE et la ville de CARGESE.

Ce village est composé de deux églises. La première est l'église Saint-Spyridon dite la "grecque". C'est une très belle église classée aux Monuments Historiques.

La deuxième est l'église de l'Assomption dite la "Latine". C'est une église de style baroque qui vaut le détour.



Arrivée sur la ville de PORTO pour une pause et une descente vers la ville de PIANA.



La route D81 qui serpente à flanc de falaise le long de la mer offre un spectacle unique sur des paysages de roches granitiques rouges et oranges, d'origine volcanique, que l'on retrouve en abondance dans la région de Porto, sur la côte Ouest de la Corse.



Le site des Calanches de Piana est classé au Patrimoine mondial de l'Unesco, avec le golfe de Porto et la réserve naturelle de Scandola.



Les spécialistes de la photo s'en donne à cœur joie ! Quel paysage avec un temps très agréable.

Une variante de dame nature avec ce joli cœur qui inspire certains !!!



**ET BIEN OUI CA MARCHE**

Visite des Calanches de PIANA :



**Piana**

Le village de Piana se développe à la fin du XVII<sup>e</sup> siècle sur un site déserté à la fin du Moyen Âge. Il s'agissait autrefois du cœur du territoire du «Sevi in faro», pieve de Salagna. L'église pievane, dédiée à son *Marcellu* se trouvait à environ deux kilomètres de Piana dans une zone aujourd'hui déserte. De type roman, construite vraisemblablement au XII<sup>e</sup> siècle, elle est entièrement ruinée. Un habitat médiéval portant un nom identique à celui de l'édifice de culte se trouve à proximité. La pieve de Salagna a connu une histoire tourmentée. Soumise aux raids barbaresques, sa population s'est repliée sur les hauteurs. Cette pieve a également souffert des guerres entre Gênes et les seigneurs *Da Leca*. En 1489, les Génois détruisent le château de *Giovan Paolo da Leca*, les hameaux de la pieve et massacrent les populations. Pendant deux siècles, ils interdisent toute installation pérenne à l'exception de rares cultures permises aux villageois de la montagne. En 1540, les pieves de Salagna et de Sio sont ravagées par Dragut, amiral turc. En 1690, Piana est reconstruit autour d'une maison forte, puis vient le tour de *Vistale* à la fin du XVIII<sup>e</sup> siècle. En 1713, Piana devient paroisse. Son église, achevée en 1792, est dédiée à *santa Maria*. Piana et ses *Calanche* sont classées «site d'intérêt mondial» par l'UNESCO.

9000 av. J.C. **MÉSOLITHIQUE** Agriculture, élevage, économie, sédentaire

4200 av. J.C. **NEOLITHIQUE** Broyage, tour, et autres monuments

259 av. J.C. **Antiquité**

500 av. J.C. 1<sup>er</sup> habitants connus en Corse

2000 av. J.C. A face d'Ortu, une fréquentation de ce site à près de 1000 m d'altitude, à l'âge du bronze

800 av. J.C. 1<sup>er</sup> Castellu, sur un promontoire rocheux domine le golfe de Porto

200 av. J.C. Installation des Romains à Aleria

500 ap. J.C. **Moyen Âge** La tour génoise de *Torghiu* bâtie au XVI<sup>e</sup> siècle le servait à Falsete et à la défense des populations lors des invasions turques.

1800 ap. J.C. **Epoque moderne** **Epoque contemporaine** Moulin pour céréales et châtaignes

1500 ap. J.C. San Marcellu est l'église de la pieve de Salagna

The village of Piana was developed during the 17<sup>th</sup> century on a deserted medieval site. It was the heart of the territory of "Sevi in faro" parish of Salagna. The pievan church dedicated to *san Marcellu* was situated at two kilometers from Piana in an area actually deserted. Built probably during the 12<sup>th</sup> century, this romanesque church is nowadays in ruins. A medieval dwelling having the same name is situated nearby. The parish of Salagna had a tormented history subject to barbery raids; its population retreated on to the surrounding mountains. In 1489, the genoise destroyed the castle of *Giovan Paolo da Leca*, and the hamlets around killing most of the population. And during two centuries no one could pretend long stays with their families except for some rare cultivation allowed to the villagers of the mountain. In 1540, the regions of Salagna and Sio, were ravaged by the turkish admiral, *Dragut*. The region also suffered from the wars between *Genoa* and the *Da Leca* lords. In 1690, Piana is reconstructed around a small fort; soon after *Vistale* are built at the end of the 18<sup>th</sup> century. In 1792 Piana became a parish and the church entirely completed in 1792 is dedicated to *santa Maria*. Piana and its *Calanche*, are classified "world interest conservation site" by UNESCO.

QUESTIONS... Qui suis-je?

MAJUSCULE DO PAISI À PAISI



Rocher appelé *les amoureux des calanches*



Déjeuner au restaurant Brise de Mer à PORTO, ville inscrite au Patrimoine Mondial de l'Unesco.



Après le repas, promenade en mer pour la visite des Calanches de PIANA. Fabuleux entassement de roches couleur de feu croulant dans le bleu intense de la mer



Cette découpe naturelle nous rappelle le contour de la SARDAIGNE

Que de beaux rochers à admirer pendant notre escapade fluviale.










Notre groupe à bord du bateau



Retour vers AJACCIO par les gorges de SPELUNCA




Situées en Corse-du-Sud entre les villages d'Ota et d'Evisa, les gorges de Spelunca sont d'une très grande taille. Elles sont à la fois la limite et le seul accès entre les pièces antiques de Sevidentro et Sevin Fuori. Traversées par le ruisseau de Tavulella encore appelé Porto, elles offrent des paysages vertigineux. Ces derniers sont dominés en haut par un grand rocher au-dessus duquel existe le château des Leca.

Nous avons fait à plusieurs reprises, des rencontres fortuites.







Merci à PAUL et PERRICK pour les informations sur les huiles essentielles très présentes en Corse.

Les huiles essentielles sont des extraits de plantes obtenues par distillation à la vapeur d'eau. Seules les plantes dites aromatiques peuvent donner une huile essentielle, car elles synthétisent et stockent des essences dans leurs tissus. Les essences sont des substances liquides et odorantes, composées de molécules de petite taille, qui permettent à la plante d'attirer les insectes pollinisateurs ou de repousser des prédateurs herbivores.

L'immortelle, hélichryse italienne, que vous pouvez retrouver sous différentes formes (huile essentielle, huile végétale, hydrolat) est une plante rare et précieuse.

Sa molécule italidione lui donne l'exclusivité à faire des miracles sur les hématomes, les varices, les cicatrises (mais pas sur les plaies ouvertes).

La molécule acétate de néryle lui permet d'exercer un effet fortement antalgique.

A mélanger (1/2 gouttes), avec une macération d'arnica ou de millepertuis, pour toutes douleurs et /ou apparitions d'hématomes ou à mélanger avec une rose musquée pour adoucir votre visage et faire disparaître vos rides.... on y croit...

La myrte verte a des propriétés astringentes et digestives.

La molécule 1,8 cinéole vous aidera, avec un sirop, d'avoir un effet actif sur vos bronches lors d'une toux grasse.

Il vous accompagnera durant les saisons les plus fraîches contre les pathologies comme les gripes, les sinusites, les otites, les rhumes...

Avec sa voisine Corse, une goutte de chaque dans une crème de nuit aura une action cutanée anti-relâchement et anti-ride.

Lundi 10 Octobre départ pour le Sud de la Corse.

Direction vers CAURO et le col de Saint-Georges (747 m) et OLMETO, village ou vécut Colomba l'héroïne de PROSPER MERIMEE, est un village perché à 340 m à flanc de la montagne de Punta di Buturetu (871 m), Olmeto s'est constitué à partir du IXe siècle dans les quartiers qui renferment des passages voûtés et de magnifiques maisons fortes de granit.



Golfe de VALINCO, le site marin de ROCAPINA et son rocher en forme de LION.



Arrivée sur BONIFACIO dont la citadelle est construite à plus de 60 mètres au-dessus du niveau de la mer.





Repas léger au restaurant l'Albatros et sa fameuse soupe de poissons !!!



Mais il est où mon lolo ?



Une bien belle table !



Visite de la baie de BONIFACCIO en bateau.



Visite de la ville de Bonifaccio :





escalier impressionnant



rue bien protégée du soleil



Eglise Sainte Marie Majeure

avec les arcs boutants permettant d'alimenter la citerne en eau de pluie



Petit train qui nous a bien aidés pour rejoindre la citadelle

En route pour PORTO VECCHIO, Hôtel BALAMINA et sa piscine en étage



Au menu Upgrade CE 10000 garni de canards argentins et canadiens.....



Mardi 11 Octobre, départ pour CORTE

CORTE se trouve à 80 km d' Ajaccio et à 68 km de Bastia. C'est l'une des plus belles villes de Haute-Corse. Elle est la capitale historique de la Corse et jouit d'un emplacement privilégié au centre de l'île. **Ce qui la démarque également** des autres citadelles de Corse, elle est la seule à être implantée dans les terres.

Faisant partie des monuments historiques, CORTE avec sa citadelle vous permet de mieux comprendre sa vie historique et culturelle. Elle abrite une université qui compte actuellement plus de 4000 étudiants. C'est une ville cosmopolite, vivante et estudiantine. Sa citadelle est **perceptible n'importe où dans toute la ville**



Il est fatigué le Jean-Louis



Statue du Général Jean-Pierre GAFFORI

Sur la façade il y a encore les traces de balles



Corte sous la neige (photo prise sur internet)

Visite du musée de CORTE.






Mesure



cuillères en bois



louche en fer



Métier à tisser



Après, la visite du musée de la CORSE à CORTE retour à BASTIA en passant devant ce traditionnel pont Génois.



### Visite de BASTIA

Son vieux port est bordé de bars et de restaurants, et l'église Saint-Jean-Baptiste se dresse juste derrière, avec ses deux campaniles. Terra Nova, citadelle vieille de plusieurs siècles et dotée de remparts, a été construite par des gouverneurs de Gênes. Non loin de là se trouve la cathédrale Sainte-Marie, ornée de peintures et statues de marbre.







Une petite pause bien méritée

Découverte du CAP CORSE son maquis, ses tours génoises et ses petits ports  
ERBALUNGA qui a inspiré de nombreux peintres





SISCO



Repas en chansons au restaurant A CASUCCIA.



**Chanson de le PETITE CULOTTE LOLITA  
pour fêter le retour de LOLO**



Retour dans le car et traversée par le col à la découverte des américaines, imposantes demeures et de chapelles funéraires, construites par des habitants ayant fait fortune « aux Amériques ». Partis très loin de leur terre natale, les *Americani*, comme on les appelle encore, ont façonné le paysage et l'histoire récente de leurs villages corses.



Ville de NONZA







Village de NONZA

## Les vins de CORSE à PATRIMO

Patrimonio en rouge, rosé et blanc fut la première AOC de l'île reconnue dès 1968. Elle fête ses 50 ans le 11 novembre 2018.

Cette appellation se place en haut des **vins de Corse au rang de Cru**.

Tous les éléments d'un terroir qui donne un vin d'exception. Le vignoble de 450 hectares proche de la mer bénéficie d'un microclimat. Parmi ses sols argilo-calcaires, l'appellation Patrimonio abrite des sols schisteux et granitiques, tempérés par le Sirocco qui souffle toute l'année ce qui abaisse la forte chaleur estivale et assainit la récolte.

Les quatre principaux cépages des vins de Patrimonio : le Niellucciu, le Grenache, le Sciaccarellu et le Vermentinu forment un lien emblématique de l'Appellation.

Les vignerons pratiquent l'Agriculture Biologique et le vignoble est en passe de **devenir intégralement Bio**.

L'Appellation Patrimonio, une appellation forte qui demeure une appellation reconnue.



Retour à BASTIA pour l'apéritif et remercier notre excellent guide et notre brillant chauffeur.



LOLO est bien là

Suivi de la soirée CORSE à l'hôtel Mercure de BASTIA.





Dernier repas du groupe ensemble en Corse . . . .




Départ jeudi 13 Octobre, notre dernier jour en Corse, pour la BALAGNE, le jardin de la CORSE



Visite de vieux villages



Ville de PIGNA



SAN-ANTONINO construit sur un piton rocheux



Nous nous sommes arrêtés chez un producteur de jus de citron



Que nous avons dégusté avec attention, indispensable, ne pas oublier le sucre  
vu la tête de notre brillant chauffeur à gauche

Arrivée à CALVI.



V

La ville de CALVI est restée fidèle aux génois pendant de nombreux siècles. CALVI se baigne dans la légende de Christophe Colomb dont on dit qu'elle fut sa ville natale.

Repas sur le port de CALVI au restaurant le CAPTAIN RESTO + + +





Nous nous rapprochons de notre Ferry pour le retour à l'île Rousse



Fin de ce rapide tour de CORSE et un grand merci à notre guide PAUL et à son brillant chauffeur



Et aussi un grand merci à Dominique notre organisateur pour ce super voyage en Corse ainsi qu'à son épouse Nathalie.